

Frame

Grabados & Mapas Antiguos
Atlas & Libros de Viaje
Taller de Marcos

Continentes y Mundo [5 mapas]

Madrid, c.1770-1790

López de Vargas Machuca, Tomás (1730-1802)


Mapas muy raros de encontrar en colecciones privadas o públicas. Fueron estampados sueltos y no se incluyeron en ningún Atlas.

Iluminados a color y con pequeños pliegues y desperfectos.

Obra de Geógrafo y cartógrafo español del período ilustrado, quien realizó la única obra cartográfico-administrativa de España en el s.XVIII, reflejando en sus mapas las divisiones eclesiásticas, jurisdiccionales y civiles existentes en la época.

1. “Mapa General de América, o Hemisferio Occidental”
2. “Mapa de África, Construido según las Noticias más Modernas”
3. “Mapa de Asia, Dividido según la Extensión de sus Estados”
4. “Mapa de Europa, Dividido según la Extensión de sus Estados”
5. “Mapa Mundi, o Descripción de Todo el Mundo y en particular del Globo Terrestre”





Frame

Grabados & Mapas Antiguos
Atlas & Libros de Viaje
Taller de Marcos

1. “Mapa General de América, o Hemisferio Occidental”

- Medida: 50x60 cm.
- Edición: 1771-1803 tercer estado

Este mapa de América, creado por Tomás López en p, fue concebido bajo encargo real y siguiendo criterios astronómicos rigurosos. Su edición tuvo lugar en Madrid, concretamente en la casa del autor, situada en la Calle de las Carretas. El mapa, diseñado en castellano, se enfoca especialmente en la representación de costas, con una red hidrográfica detallada y nombres geográficos bien localizados. Los meridianos y paralelos están trazados formando una cuadrícula, y el relieve se representa mediante montes perfilados y sombreados, siguiendo las técnicas cartográficas de la época.

En la parte inferior izquierda, destaca una cartela decorativa que enmarca el título. Esta está flanqueada por dos árboles, uno de los cuales alberga un ave exótica. En el suelo, entre ambos árboles, reposa la imagen de un cocodrilo, un detalle curioso y llamativo que probablemente busca dar un aire exótico al conjunto.


2. “Mapa de África, Construido según las Noticias más Modernas”

- Medida: 47x60 cm.
- Edición: 1771-1803 tercer estado

El mapa de África, realizado por Tomás López en 1771, responde a un trabajo meticuloso basado en observaciones astronómicas y noticias actualizadas de la época. El relieve está representado mediante perfiles sombreados, y tanto la toponimia como la hidrografía se encuentran en castellano, centradas en las costas.

La cartela del título, ubicada en el ángulo superior izquierdo, está adornada con palmeras y lanzas, coronada por un pedestal en forma de pirámide truncada. En su base, destaca un león con una cabeza humana entre sus garras, un motivo simbólico.

Existen varias ediciones de este mapa: una segunda versión en 1790, con cambios en la mención del autor y la dirección del taller, y una tercera, sin fecha, posterior a la muerte de López. Cada edición muestra ligeras modificaciones, como la eliminación de fechas o el ajuste de textos.



Frame

Grabados & Mapas Antiguos
Atlas & Libros de Viaje
Taller de Marcos

3. “Mapa de Asia, Dividido según la Extensión de sus Estados”

- Medida: 47x60 cm. aprox.
- Edición: 1771-1803 tercer estado

El mapa diseñado por Tomás López tuvo su primera edición en 1772, y fue publicado originalmente en hoja suelta. Posteriormente, surgió una variante denominada 37-B, cuya fecha de publicación es posterior al fallecimiento de López. Esta versión incluye la dirección del establecimiento de cartografía en la Plazuela del Ángel, junto a la librería de Llera, una referencia que aparece en mapas entre 1803 y 1805.


Finalmente, el tercer estado, conocido como variante 37-C, elimina la mención del establecimiento cartográfico, lo que sugiere que fue producido después de la variante 37-B.

4. “Mapa de Europa, Dividido según la Extensión de sus Estados”

- Medida: 48’5 x 59’5 cm. aprox.
- Edición: 1771-1803 tercer estado

El mapa de Europa, diseñado por Tomás López en 1769, presenta una división de los Estados y provincias principales, basado en mapas nacionales y observaciones astronómicas. Los márgenes incluyen meridianos y paralelos formando una cuadrícula, con referencias a la Longitud Oriental de la Isla del Hierro y del Pico de Tenerife. Destacan detalles como relieves sombreados, red hidrográfica, abundante toponimia y divisiones por líneas de color. En el margen inferior figura una nota sobre la escala usada en los paralelos, y el título está decorado con elementos simbólicos alusivos a la guerra, las artes y la abundancia.

Existen dos variantes principales: la 144-B (1791), donde se actualizan la mención del autor y la dirección del taller a la Calle de Astoda, y la 144-C (sin fecha), que reorganiza el título, elimina el nombre del autor en el encabezado y actualiza la dirección al taller de su hijo, Juan López, en la Plazuela del Ángel junto a la librería de Llera.



Frame

Grabados & Mapas Antiguos
Atlas & Libros de Viaje
Taller de Marcos


5. “Mapa Mundi, o Descripción de Todo el Mundo y en particular del Globo Terrestre”

- Medida: 49 x 59 cm. aprox.
- Edición: 1792 - Segundo estado

El mapa mundi de 1771, diseñado por Tomás López, presenta una descripción general del mundo, con énfasis en el globo terráqueo, y está basado en observaciones astronómicas. La obra, elaborada en Madrid, incluye dos hemisferios grabados en plancha con un diámetro de 29 centímetros aproximadamente.

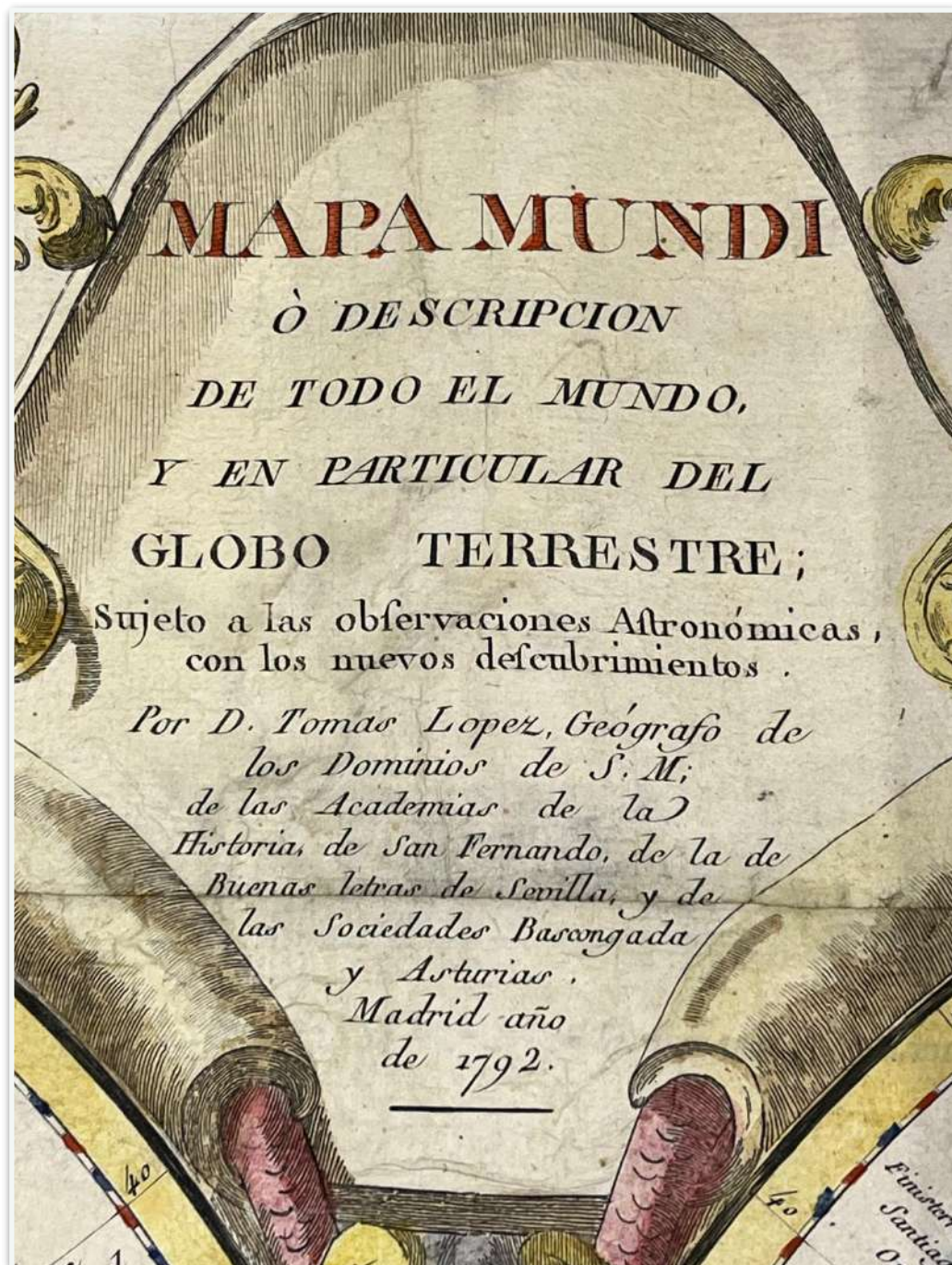
El título del mapa aparece en un marco ornamentado con figuras alegóricas, destacando la precisión en los detalles cartográficos y astronómicos. Además de este mapa, se indica que puede encontrarse acompañado de otros mapas generales y regionales de España y del mundo en el taller del autor, ubicado en la Calle de las Carretas, junto a la Plazuela del Ángel.


Proviene de un ejemplar plegado y entelado que se ha reforzado sobre un papel fuerte.



Frame

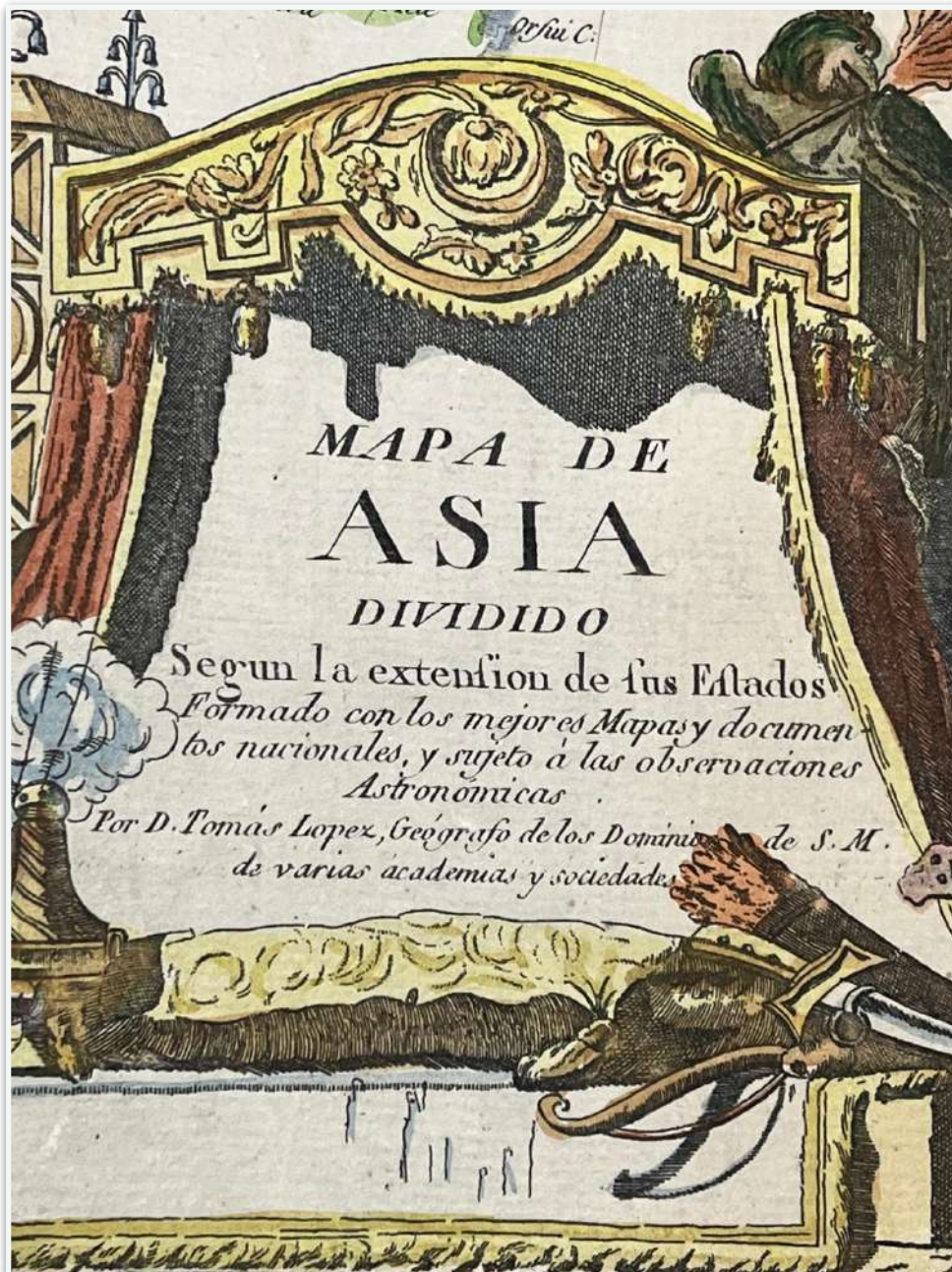
Grabados & Mapas Antiguos
Atlas & Libros de Viaje
Taller de Marcos






Frame

Grabados & Mapas Antiguos
Atlas & Libros de Viaje
Taller de Marcos

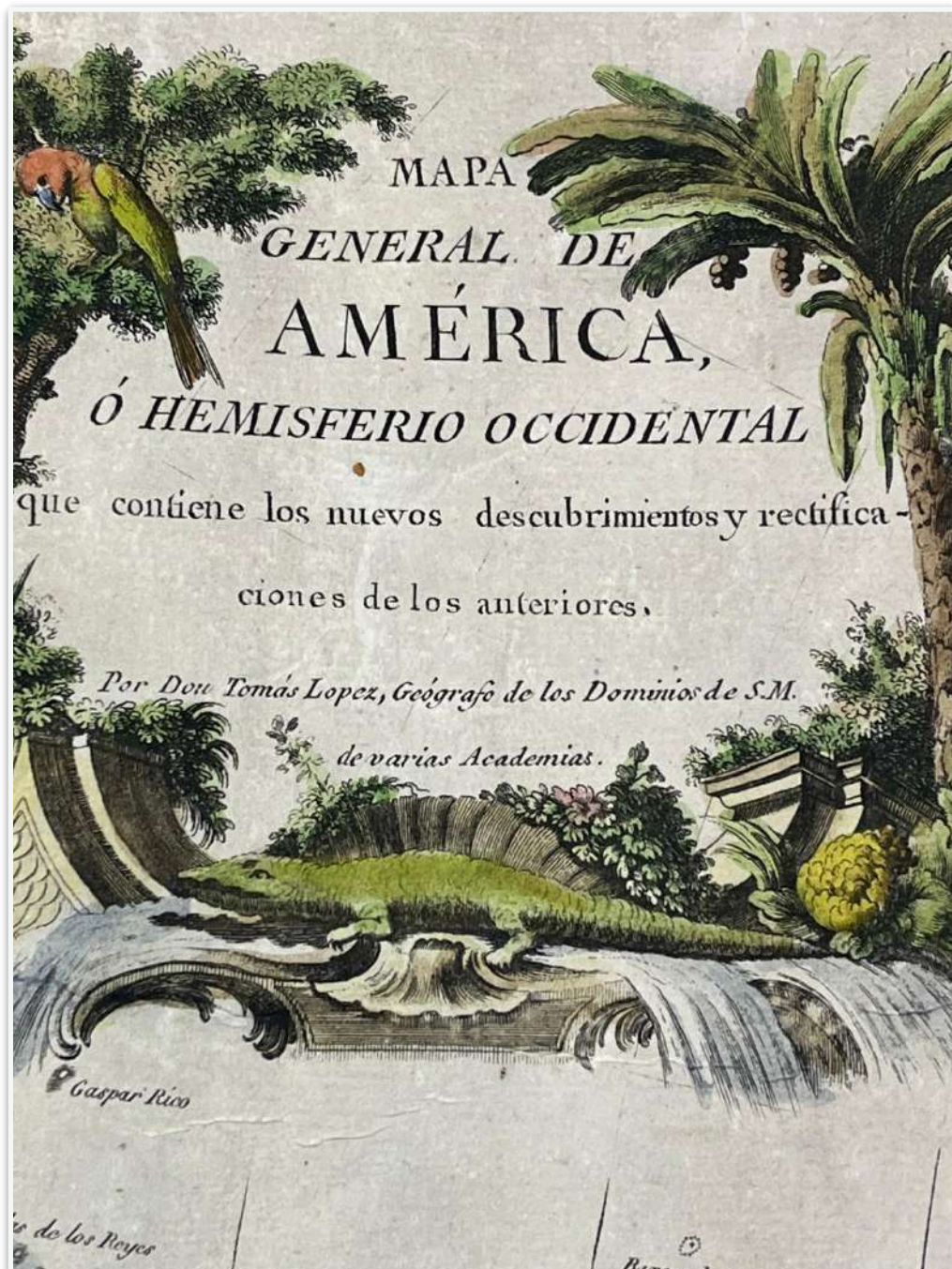



Cartelas:



Frame

Grabados & Mapas Antiguos
Atlas & Libros de Viaje
Taller de Marcos






Frame

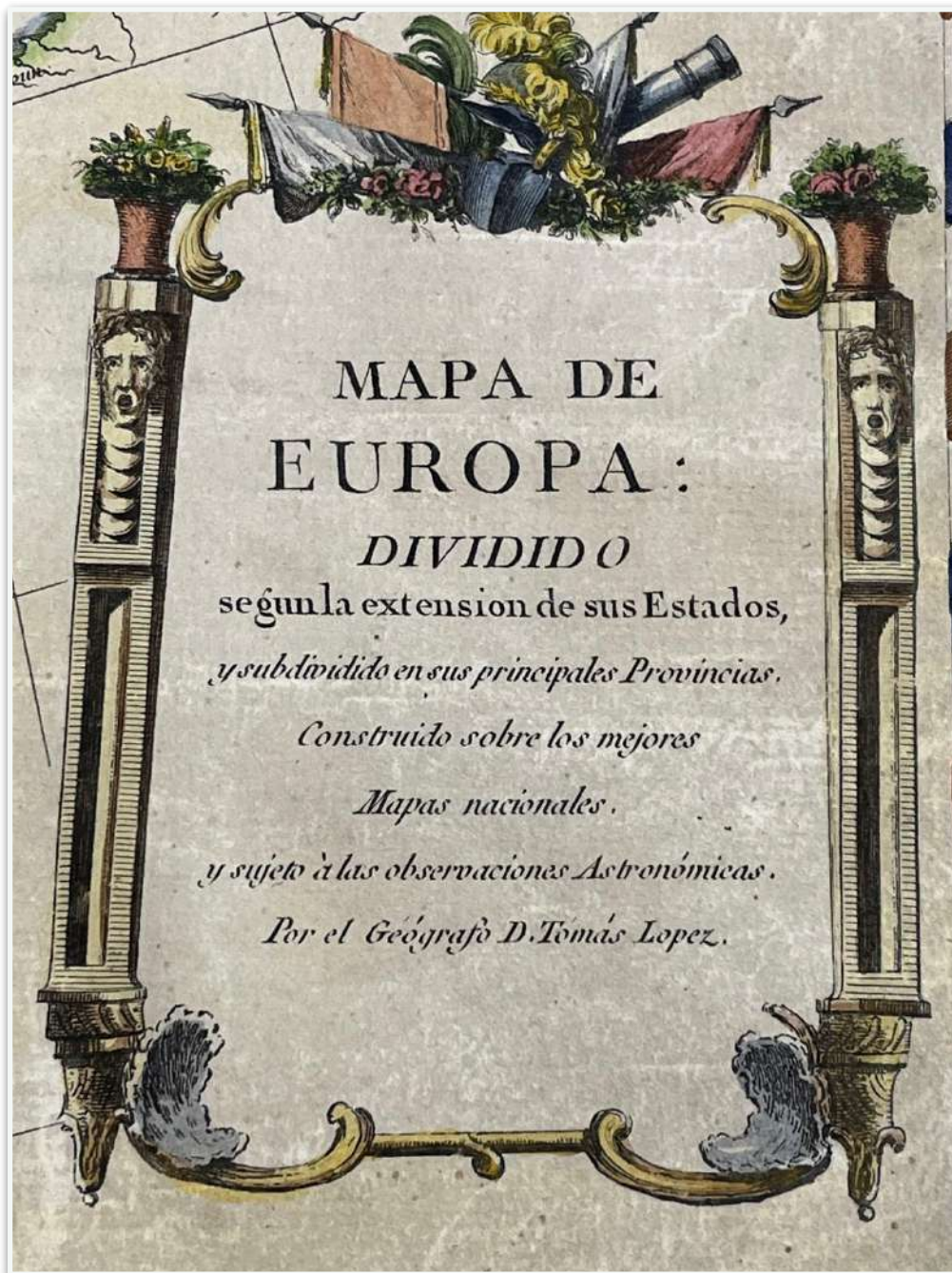
Grabados & Mapas Antiguos
Atlas & Libros de Viaje
Taller de Marcos






Frame

Grabados & Mapas Antiguos
Atlas & Libros de Viaje
Taller de Marcos





Frame

Grabados & Mapas Antiguos

Atlas & Libros de Viaje

Taller de Marcos